



evropský
sociální
fond v ČR



EVROPSKÁ UNIE



MINISTERSTVO ŠKOLSTVÍ,
MLÁDEŽE A TĚLOVÝCHOVY



OP Vzdělávání
pro konkurenceschopnost

INVESTICE DO ROZVOJE VZDĚLÁVÁNÍ

MONAKO

VY_52_INOVACE_109

Vzdělávací oblast: Člověk a příroda

Vzdělávací obor: Zeměpis

Ročník: 8.

MONAKO

- **státní zřízení** – konstituční monarchie (knížectví)
- kníže Albert II. od roku 2005

- **rozloha** – 1,95 km²


- **počet obyvatel** – 32 409

- **hustota** – 16 620 ob. / km²

- **jazyk** - francouzština



vlajka



znak

- **Monako - Monacké knížectví** - je druhý nejmenší stát na světě. Leží na středomořském pobřeží francouzské riviery - Azurového pobřeží. Je to země s druhou největší hustotou osídlení na světě.



- **Hlavní město**
- Monako je městský stát. Skládá se pouze z jediného města, které je zároveň hlavním. Dělí se na 4 obvody: Monaco-Ville, Monte Carlo, La Condamine a Fontvieille.

- Malé knížectví se prostírá na Azurovém pobřeží.
- Od skalnatého pobřeží stoupá terén terasovitě k pohoří.
- Celé území státu je zastavěno. Jeho 4 části tvoří vlastní Monako se starým městem, knížecím palácem ze 13. a 16. století, s neoromantickou katedrálou, oceánografickým muzeem, založeno 1910.
- Nové monacké La Condamine s přístavem, bankami a obchodní čtvrtí.
- Luxusní lázně Monte Carlo s hernou (vybudováno v letech 1878 - 1879) a kongresovým centrem a městskou tratí Formule 1.
- Na náspu do moře vzniklé Fontvieille s obytnými a průmyslovými stavbami, přír. parkem a sportovními areály i novým jachtovým přístavem.
- Mírné přímořské podnebí dovoluje růst i velmi pestré středomořské vegetaci.

vlastní Monako se starým městem, knížecím palácem
ze 13. a 16. století, s neoromantickou katedrálou
a oceánografickým muzeem, založeno 1910









Nové monacké La Condamine s přístavem, bankami a obchodní čtvrtí





luxusní lázně Monte Carlo s hernou (vybudováno v letech 1878–1879) a kongresovým centrem a městskou tratí Formule 1



Japonská zahrada



Grace Kelly



kníže Rainier III.

Zdroje:

www. wikipedie.cz

fotografie - vlastní

obr.str.2 - autor: Webster, licence Creative Commons, BY-SA,

http://commons.wikimedia.org/wiki/File:Monaco_aerial_view.jpg?uselang=csh

Projekt EU peníze školám Operačního programu Vzdělávání pro konkurenceschopnost

Metodický list

Název materiálu: **Monako**

Druh materiálu: prezentace v Power Pointu

Anotace: Prezentace je určena jako obrazová podpora k výuce států západní Evropy. Žáci se seznámí s jedním z evropských ministátů. V úvodu jsou základní údaje, seznámení s jednotlivými částmi Monaka a obrazový materiál.

Očekávané výstupy: žák dokáže zhodnotit význam ministátu z hlediska turistického ruchu, služeb pro turisty i obyvatele státu.

Klíčová slova: knížecí palác, kasino, Formule 1, oceánografické muzeum ...

Autor: Mgr. Milena Svobodová

ZŠ Žďár nad Sázavou, Palachova 2189/35, příspěvková organizace

Datum: 5.9.2011

Určeno pro: 8. ročním základní školy

Vzdělávací oblast: Člověk a příroda

Vzdělávací obor: Zeměpis

Tématický okruh: Státy západní Evropy