



INVESTICE DO ROZVOJE VZDĚLÁVÁNÍ

# KANADA

DRUHÁ NEJVĚTŠÍ ZEMĚ SVĚTA  
( Země javorového listu )

VY\_52\_INPVACE\_112

Vzdělávací oblast: Člověk a příroda  
Vzdělávací obor: Zeměpis  
Ročník: 7.

státní vlajka



Obr. 1

[Státní hymna – O Canada!](#)

**Rozloha:** podobně jako Evropa - 9 976 139 km<sup>2</sup>

**Počet obyvatel :** asi 33 milionů - potomci  
přistěhovalců – Anglo a Frankokanadčané ,  
potomci indiánů a Inuitů

Hustota zalidnění: 3 obyvatelé na km<sup>2</sup>

**Konstituční monarchie** – formální hlava státu – britská  
královna, zastupuje ji guvernér  
-člen Britského společenství národů ( Commonwealthu )

**Úřední jazyk:** angličtina, francouzština

**Federace:** 10 provincií a 3 teritoria

**Hlavní město:** Ottawa

**Velká města:** Vancouver, Winnipeg, Montréal, Québec,  
Edmonton ...



### 3. 5. Zakresli Hudsonův záliv a popiš oceány okolo Kanady.




obr. 2a

# OTTAWA – hlavní město



Obr. 3



Obr. 4




Obr. 5

## Přírodní poměry:

- povrch - zasahují Kordillery, Skalnaté hory,
  - u Hudsonova zálivu - Arktická nížina
  - nejvyšší hora – Mount Logan 5651 m
- podnebí - studený a mírný podnebný pás, vliv studeného Labradorského proudu
- vodstvo - **řeky** – Mackenzie, Yukon, řeka sv. Vavřince
  - **jezera** – většinou ledovcového původu – Velké Medvědí, Velké Otročí..., část přirozené hranice s USA – Hořejší, Huronské, Erijské – Niagarské vodopády - Ontario



Obr. 6 – nejvyšší hora  
Mount Logan



Obr. 7 – Niagarské vodopády





Obr. 8 - Mackenzie



Obr. 9 – Velké Otročí jezero

## Hospodářství:

- **NAFTA** – sdružuje USA, Kanadu a Mexiko
- **člen G8** ( 8 nejvyspělejších států světa )
- **těžba** – dřevo (tajga), uran, železná ruda, zlato, ropa, zinek
- **zemědělství** - bývalé prémie – pšenice, ječmen
  - **sever** – chov sobů, pižmoňů, lov kožešinové zvěře ; **jih** – chov skotu

Obr. 11



Obr. 10




Obr. 12 Vancouver



Obr. 13 Winnipeg



Obr.14  
Montreal



Obr.15  
Québec

# ZAJÍMAVOSTI

- národní sport – lední hokej – účast v NHL – Toronto, Winnipeg, Montreal, Ottawa ...

- 2010 – ZOH ve Vancouveru

- telekomunikační a turistická věž CN Tower v Torontu byla s 553,33 metry do roku 2007 nejvyšší volně stojící stavbou s veřejně přístupnou vyhlídkovou plošinou na světě



Obr. 16

## Zdroje:

[www.wikipedia.org](http://www.wikipedia.org)

[www.commonswikimedia.org](http://www.commonswikimedia.org)

Obr. 1 [http://commons.wikimedia.org/wiki/File:Flag\\_of\\_Canada.svg](http://commons.wikimedia.org/wiki/File:Flag_of_Canada.svg)

Obr. 2 [http://upload.wikimedia.org/wikipedia/commons/f/fe/Geopolitical\\_map\\_of\\_Canada.png](http://upload.wikimedia.org/wikipedia/commons/f/fe/Geopolitical_map_of_Canada.png)

Obr. 2a [http://commons.wikimedia.org/wiki/File:Blank\\_map\\_of\\_Canada.svg?uselang=cs](http://commons.wikimedia.org/wiki/File:Blank_map_of_Canada.svg?uselang=cs)

Obr. 3 <http://commons.wikimedia.org/wiki/File:Museum-civ.jpg>

Obr. 4 [http://commons.wikimedia.org/wiki/File:Canal\\_Rideau\\_\(Ottawa\).jpg](http://commons.wikimedia.org/wiki/File:Canal_Rideau_(Ottawa).jpg)

Obr. 5 [http://commons.wikimedia.org/wiki/File:Ottawa\\_8\\_db.jpg](http://commons.wikimedia.org/wiki/File:Ottawa_8_db.jpg)

Obr. 6 [http://commons.wikimedia.org/wiki/File:Mount\\_Logan.jpg](http://commons.wikimedia.org/wiki/File:Mount_Logan.jpg)

Obr.7 [http://commons.wikimedia.org/wiki/File:American\\_Falls\\_from\\_Canadian\\_side\\_in\\_winter.jpg?uselang=cs](http://commons.wikimedia.org/wiki/File:American_Falls_from_Canadian_side_in_winter.jpg?uselang=cs)

Obr. 8 [http://commons.wikimedia.org/wiki/File:Pt.\\_Mackenzie.jpg?uselang=cs](http://commons.wikimedia.org/wiki/File:Pt._Mackenzie.jpg?uselang=cs)

Obr. 9

<http://commons.wikimedia.org/w/index.php?title=Special:Search&redirs=1&profile=default&search=Velk%C3%A9+Otro%C4%8D%C3%AD&limit=100&offset=0&uselang=cs>

Obr. 10 [http://commons.wikimedia.org/wiki/File:Ovibos\\_moschatus\\_in\\_Isunngua\\_area\\_\(2\).JPG](http://commons.wikimedia.org/wiki/File:Ovibos_moschatus_in_Isunngua_area_(2).JPG)

Obr.11 [http://commons.wikimedia.org/wiki/File:Acer\\_saccharum\\_Homewood\\_Cemetery.jpg?uselang=cs](http://commons.wikimedia.org/wiki/File:Acer_saccharum_Homewood_Cemetery.jpg?uselang=cs)

Obr. 12 [http://commons.wikimedia.org/wiki/File:Vancouver\\_BC.JPG](http://commons.wikimedia.org/wiki/File:Vancouver_BC.JPG)

Obr.13 [http://commons.wikimedia.org/wiki/File:Winnipeg\\_Portage\\_St\\_looking\\_east.jpg?uselang=cs](http://commons.wikimedia.org/wiki/File:Winnipeg_Portage_St_looking_east.jpg?uselang=cs)

Obr. 14 [http://commons.wikimedia.org/wiki/File:Montreal\\_5\\_db.jpg?uselang=cs](http://commons.wikimedia.org/wiki/File:Montreal_5_db.jpg?uselang=cs)

Obr. 15 <http://commons.wikimedia.org/wiki/File:Edifice-Price-Bassin-Louise.JPG>

Obr. 16 [http://commons.wikimedia.org/wiki/File:Toronto\\_-\\_ON\\_Toronto\\_Harbourfront7.jpg?uselang=cs](http://commons.wikimedia.org/wiki/File:Toronto_-_ON_Toronto_Harbourfront7.jpg?uselang=cs)

Projekt EU peníze školám Operačního programu  
Vzdělávání pro konkurenceschopnost

## **Metodický list**

Název materiálu: **Kanada**

Druh materiálu: prezentace v Power Pointu

Anotace : Prezentace je určena jako obrazová podpora k výkladu o Kanadě.  
Žáci se seznámí s 2. největším státem světa.

Očekávané výstupy: žák dokáže zhodnotit hospodářský význam státu, srovnat se státy sdruženými do NAFTA

Klíčová slova: 2. největší stát, přírodní podmínky, hospodářství, města ...

Autor: Mgr. Milena Svobodová

ZŠ Žďár nad Sázavou, Palachova 2189/35, příspěvková organizace

Datum: 14.1.2012

Určeno pro: 7. ročník základní školy

Vzdělávací oblast: Člověk a příroda

Vzdělávací obor: Zeměpis

Tématický okruh: Americké regiony