



evropský
sociální
fond v ČR



EVROPSKÁ UNIE



MINISTERSTVO ŠKOLSTVÍ,
MLÁDEŽE A TĚLOVÝCHOVY



OP Vzdělávání
pro konkurenceschopnost

INVESTICE DO ROZVOJE VZDĚLÁVÁNÍ

AFRICKÉ REGIONY

Státy při Středozemním moři.

VY_52_INOVACE_125

Vzdělávací oblast: Člověk a příroda

Vzdělávací obor: Zeměpis

Ročník: 6.

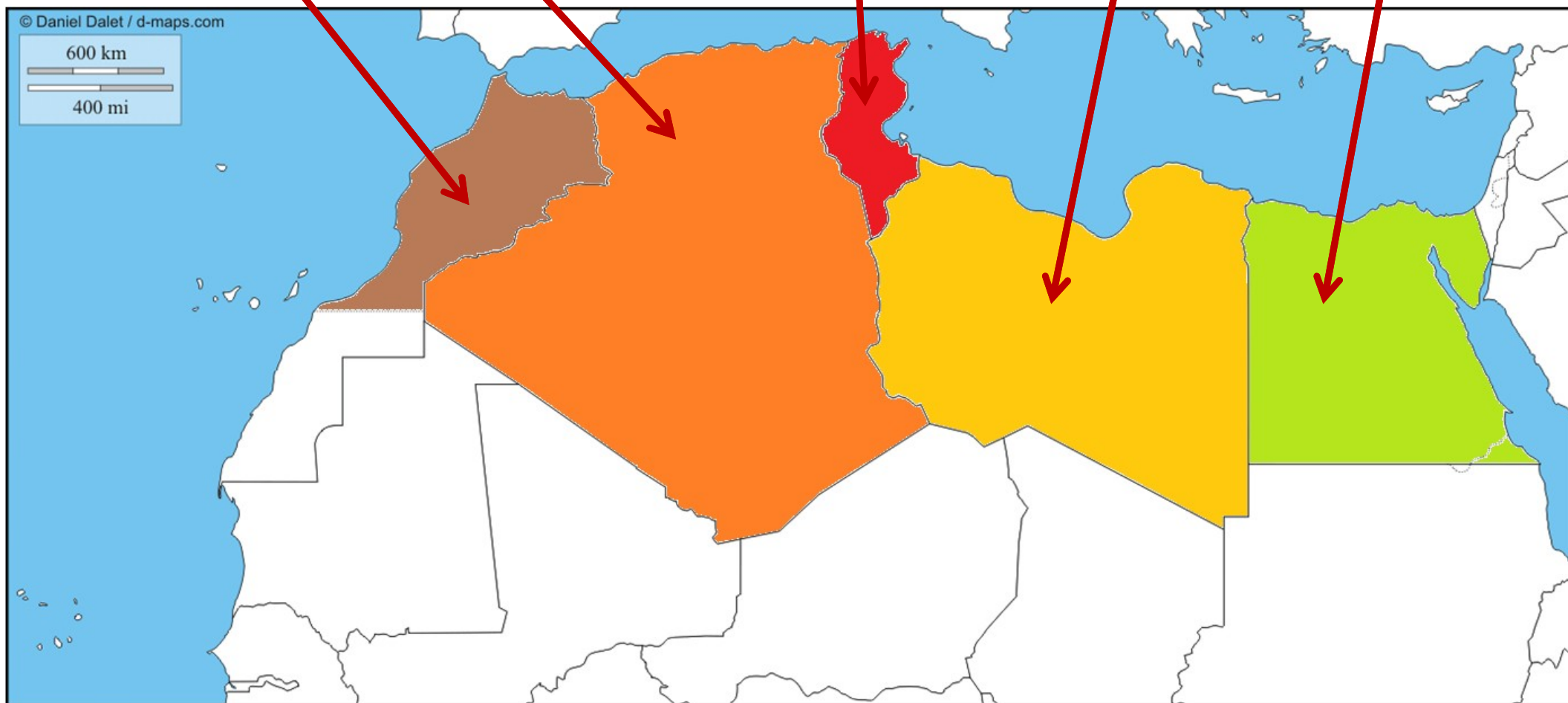
MAROKO
Ribát

ALŽÍRSKO
Alžír

TUNISKO
Tunis

LÝBIE
Tripolis

EGYPT
Káhira



Při pobřeží Středozemního moře

podnebí: subtropické (při pobřeží, delta Nilu)
tropické suché (pouště)

obyvatelstvo: Arabové (muslimové), Berbeři (kočovníci = nomádi)

hospodářství: vyspělé

-zemědělství: rostlinná výroba (obiloviny, subtrop. plodiny),
pasterectví (ovce, kozy)

-průmysl: těžba (Atlas – fosfáty, Libye, Alžírsko – ropa, zemní plyn), textilní a potravinářský, velká města – hutnictví, chemický a strojírenský pr.)



EGYPT



Káhira ([arabsky](#): القاهرة, Al-Qáhira („Vítězná“),



Obr.4





Obr.5



Obr.6

Asuánská (Násirova) vodní nádrž na Nilu

Účelem stavby bylo zabránit povodním způsobeným rozvodněním Nilu, zajistit zásobu vody pro zemědělství a výroba elektrické energie.






Obr.10



Obr.11



Obr.12

**L
I
B
Y
E**



Obr.13

Tripolis

Obr.14




ALŽÍRSKO

Obr.15



Obr.16



EGYPT

Nil: zemědělství (pšenice, kukuřice, bavlna)

Asuánská přehrada (elektrická energie)

průmysl: chemický, hutnický, strojírenský

cestovní ruch: pyramidy, delta Nilu, Káhira

ALŽÍRSKO

při pobřeží Středozemního moře: zemědělství

Sahara: ropa, zemní plyn

Atlas: fosfáty

LIBYE

Těžba ropy




Obr.17



Obr.18



Obr.20



Obr.19

Obr.21



Obr.22



Obr.23



Zdroje:

- str.4 – obr.1 - autor: http://commons.wikimedia.org/wiki/File:Flickr_-_DavidDennisPhotos.com_-_Family_at_the_Giza_Pyramids.jpg?uselang=cs
- Str. 3 – obr. 1 – autor: David Dennis, licence Creative Commons BY-SA,
obr. 2 – autor: Rudolph.A.furtado, public domain, http://commons.wikimedia.org/wiki/File:Camels_and_the_Pyramids_coexisting_for_centuries..JPG?uselang=cs
- obr. 3 – autor : Ostrovskij Alexandr, licence Creative Commons BY-SA, http://commons.wikimedia.org/wiki/File:%D0%95%D0%B3%D0%B8%D0%BF%D0%B5%D1%82,_%D0%AD%D0%BB%D1%8C_%D0%93%D1%83%D0%BD%D0%B0_01.JPG?uselang=cs
- Str. 5 - obr. 4 – autor: Hartmut Inerle, licence Creative Commons BY-SA, http://commons.wikimedia.org/wiki/File:Kairo_city_1.jpg?uselang=cs
- obr. 5 – autor: Jean Korp, , licence Creative Commons BY-SA, http://commons.wikimedia.org/wiki/File:Flag_of_Cairo.png?uselang=cs
- obr. 6 – autor: ian Sherlock, licence Creative Commons BY-SA, http://commons.wikimedia.org/wiki/File:Flickr_-_IDS.photos_-_Living_in_Cairo,_the_backstreets,_Egypt.jpg?uselang=cs
- Str. 6 - obr. 7 – autor: Ingenieurlosungen, , licence Creative Commons BY, <http://commons.wikimedia.org/wiki/File:Assuan-Staudamm.jpg?uselang=cs> <http://commons.wikimedia.org/wiki/File:BarragemAssu%C3%A3o.jpg?uselang=cs>
- obr. 8 – autor: Rehman, public domain, <http://commons.wikimedia.org/wiki/File:BarragemAssu%C3%A3o.jpg?uselang=cs>
- obr. 9 – autor: Hajor, licence Creative Commons BY-SA,
http://commons.wikimedia.org/wiki/File:AswanHighDam_Egypt.jpg?uselang=cs
- str. 7 – obr. 10 – autor: Luca Galuzzi, licence Creative Commons BY-SA,
http://commons.wikimedia.org/wiki/File:Libya_4983_Tadrart_Acacus_Luca_Galuzzi_2007.jpg?uselang=cs
- obr. 11 – autor: Sasha Coachman, licence Creative Commons BY-SA,
http://commons.wikimedia.org/wiki/File:Flavius_Tullus_Sabratha.JPG?uselang=cs
- obr. 12 – autor: Franzfoto, licence Creative Commons BY-SA, http://commons.wikimedia.org/wiki/File:Alfejej_-_Sicht_auf_die_Oase.jpg?uselang=cs
- obr. 13 – autor: Mr. Pany Goff, http://commons.wikimedia.org/wiki/File:Tripoli_Skyline_edit.jpg
- str.8 – obr.14 – autor: Mohamed Amine, licence Creative Commons BY-SA, http://commons.wikimedia.org/wiki/File:Alger-St_Rapha%C3%ABl.jpg
- obr.15 – autor: Yelles, licence Creative Commons BY-SA, <http://commons.wikimedia.org/wiki/File:NDAsb.JPG>
- obr.16 – autor: Yelles C.M.A., licence Creative Commons BY-SA,
http://commons.wikimedia.org/wiki/File:Caravane_de_M%C3%A9haris_dans_le_Hoggar.jpg?uselang=cs
- str.10 - obr.17 – autor: Garrondo, licence Creative Commons BY-SA, <http://commons.wikimedia.org/wiki/File:Tuaireg2.JPG?uselang=cs>
- obr.18 – autor: Tonton Jaja, licence Creative Commons BY-SA,
http://commons.wikimedia.org/wiki/File:Algerian_nomads.jpg?uselang=cs
- obr.19 – autor: Alain Elorza, licence Creative Commons BY-SA,
http://commons.wikimedia.org/wiki/File:Tuaireg_woman_from_Mali,_2007.jpg?uselang=cs
- obr.20 – autor: Steve F –E - Cameron, licence Creative Commons BY-SA, http://commons.wikimedia.org/wiki/File:Sfec-egypt-wash_day.JPG?uselang=cs

str.11 – obr.21 – autor: Zouavman Le Zouave, licence Creative Commons BY-SA,
http://commons.wikimedia.org/wiki/File:Young_girl_working.jpg

obr. 22 – autor: alex lines, licence Creative Commons BY-SA, http://commons.wikimedia.org/wiki/File:School_in_Fez.jpg

str.12 – obr. 23 – autor: Disdero, , licence Creative Commons BY-SA, <http://commons.wikimedia.org/wiki/File:CamelsPetra.jpg?uselang=cs>

str.13 - obr.24 – autor: Asram, licence Creative Commons BY-SA , http://commons.wikimedia.org/wiki/File:Korbous_ain.jpg?uselang=cs

Projekt EU peníze školám Operačního programu Vzdělávání pro konkurenceschopnost

Metodický list

Název materiálu: **Africké regiony**

Druh materiálu: prezentace v Power Pointu

Anotace : Prezentace je určena jako obrazová podpora k výkladu o státech Severní Afriky.

Očekávané výstupy: žák dokáže vyhledat státy Sev. Afriky, dovede je porovnat z hlediska hospodářství a významu pro turistický ruch.

Klíčová slova: Egypt, Tunisko, Maroko, karavana ...

Autor: Mgr. Milena Svobodová

ZŠ Žďár nad Sázavou, Palachova 2189/35, příspěvková organizace

Datum: 24.3.2012

Určeno pro: 6. ročník základní školy

Vzdělávací oblast: Člověk a příroda

Vzdělávací obor: Zeměpis

Tématický okruh: Regiony Afriky.