



INVESTICE DO ROZVOJE VZDĚLÁVÁNÍ

# NENÍ STÁT JAKO STÁT

- podle územního uspořádání
- podle státního zřízení
- podle způsobu vlády

VY\_52\_INOVACE\_131

Vzdělávací oblast: Člověk a příroda

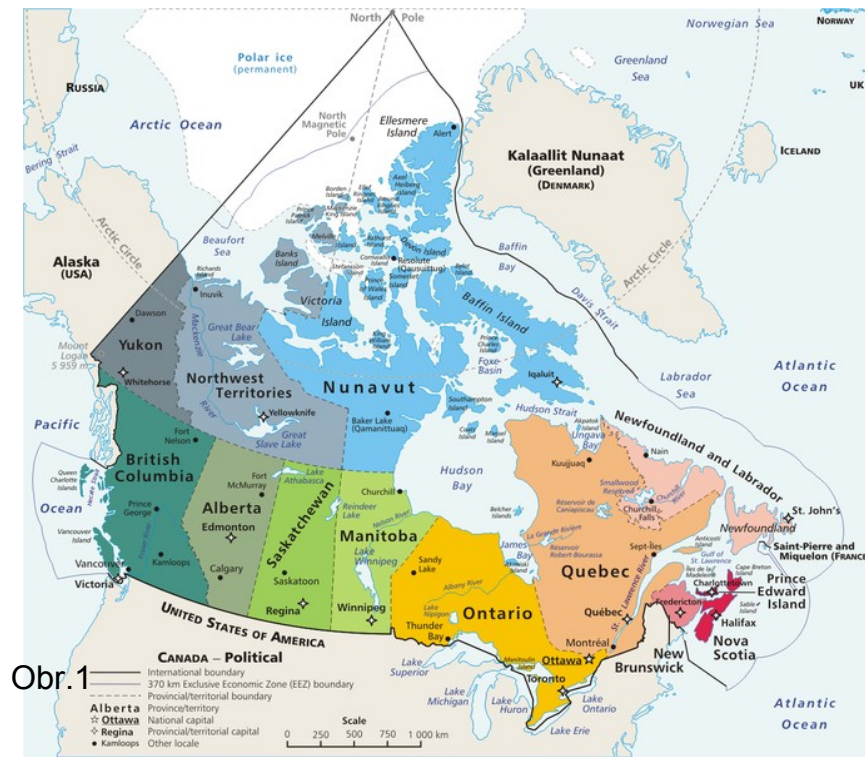
Vzdělávací obor: Zeměpis

Ročník: 7.

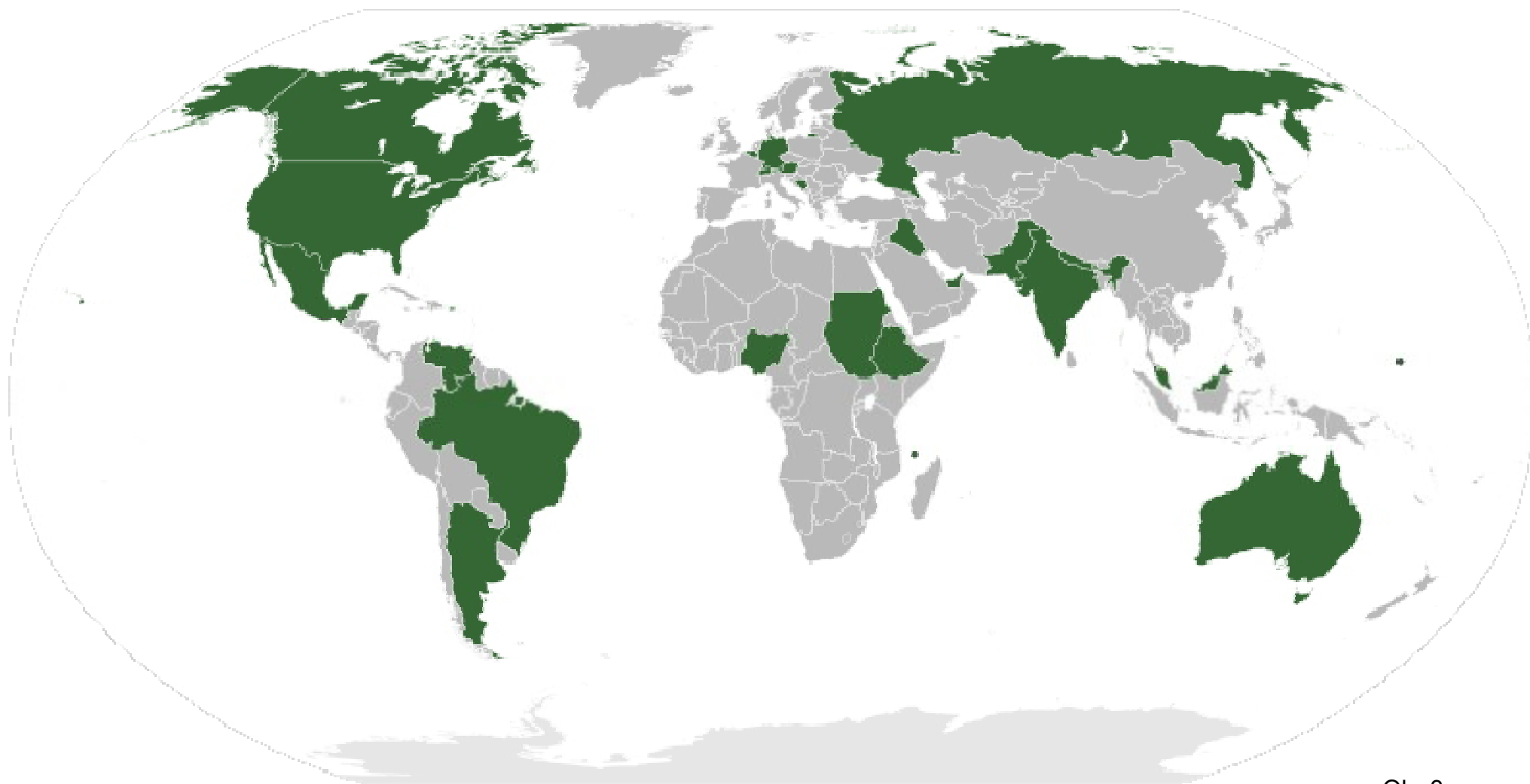
# 1. Podle územního uspořádání

**unitární stát:** jeden celek, jedna vláda, parlament a hlava státu

**unijní stát (federace):** více samosprávných celků (stát, země, provincie) – každý se svou vládou a zákonodárným orgánem (podřízeny hlavním státním orgánům)



# FEDERACE



Obr.3

## 2. Podle státního zřízení

### monarchie

**konstituční:** panovník omezený ústavou (král, kníže), parlament, vláda (předseda vlády)

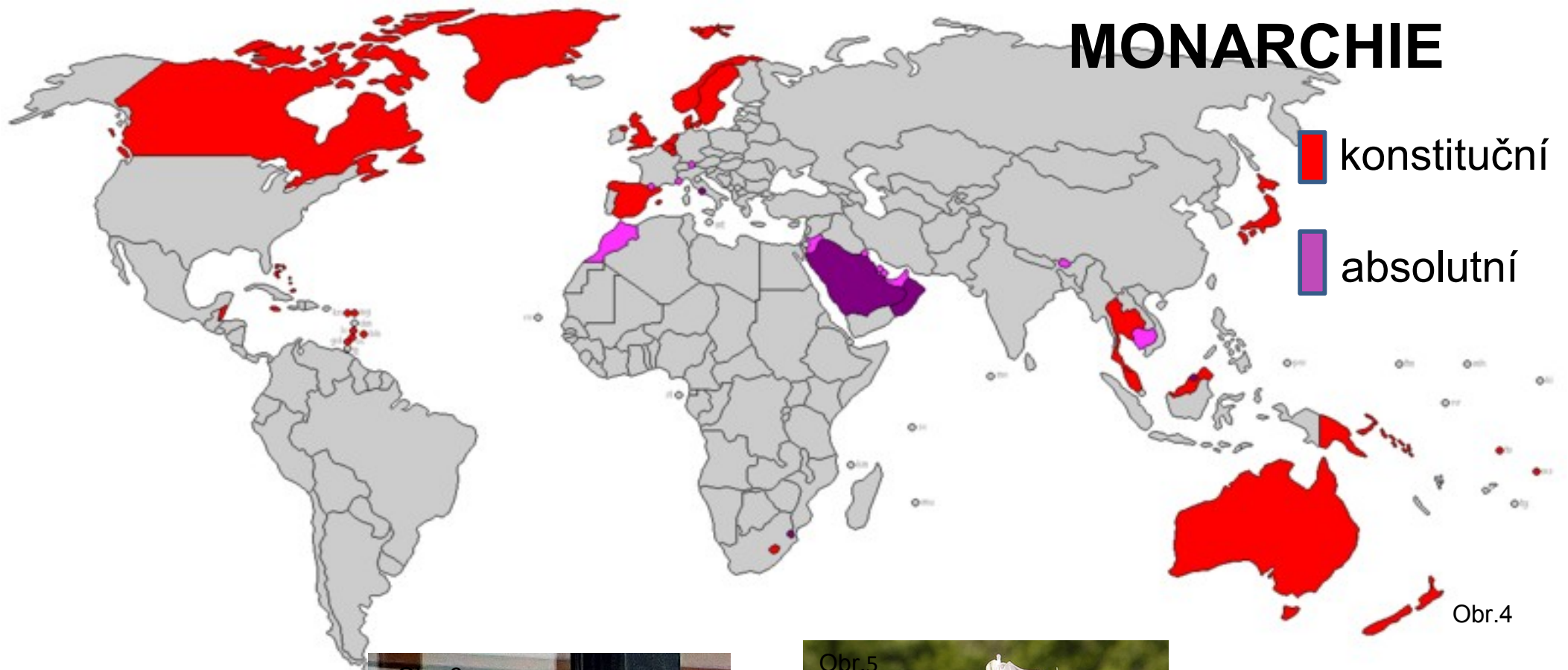
**absolutní:** panovník (sultán, emír) má neomezenou moc

**dominium:** bývalé závislé území (Kanada)

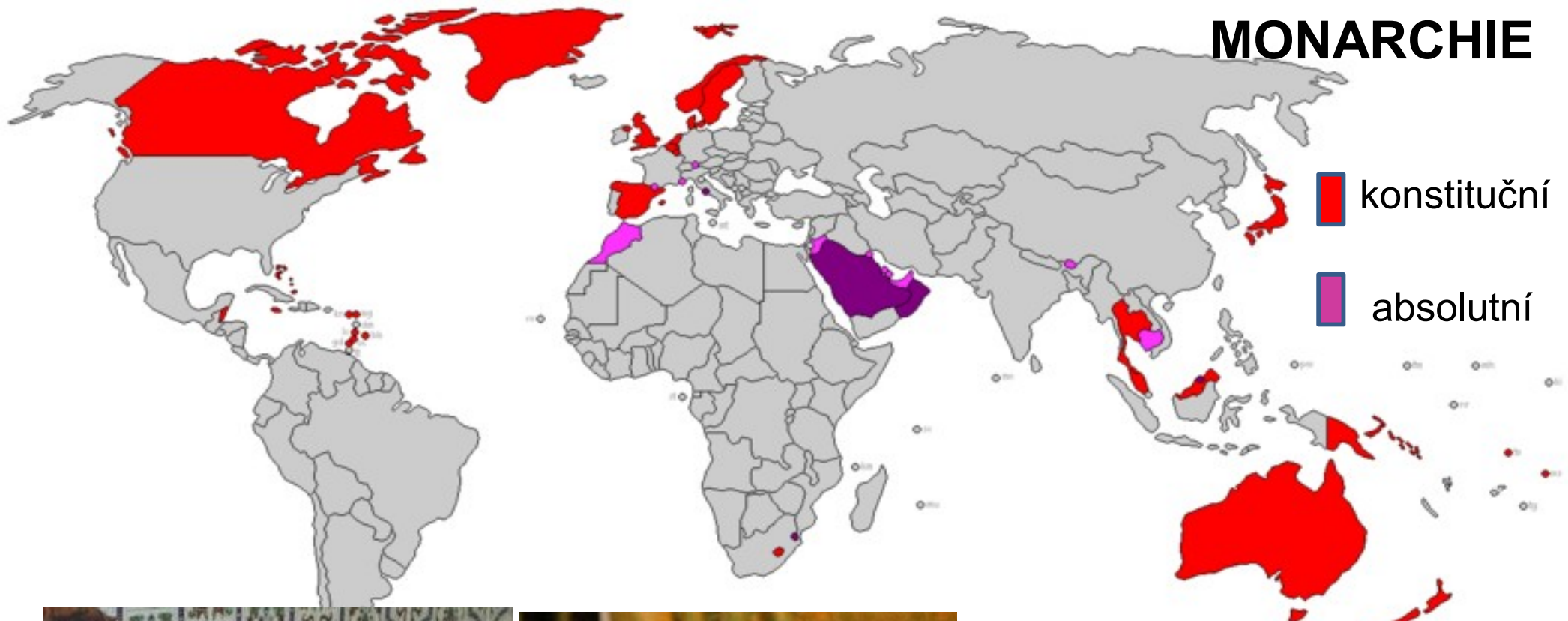
### republika

hlavou státu je prezident, je zde parlament a vláda  
prezidentská, parlamentní

# MONARCHIE



# MONARCHIE





Obr. 11



Obr. 12



Obr. 10

## 3. podle způsobu vlády

**demokracie:** vláda lidu

**diktatura:** moc v rukou jedné politické strany  
či jednoho člověka ( vojenská, fašistická ... )



## Zdroje:

- Obr. 1 – autor: [E Pluribus Anthony](#), public domain, [http://commons.wikimedia.org/wiki/File:Canada\\_geopolitical.png?uselang=cs](http://commons.wikimedia.org/wiki/File:Canada_geopolitical.png?uselang=cs)
- Obr. 2 – autor: Thumbnail, public domain, <http://commons.wikimedia.org/wiki/File:Ez-map.png>
- Obr. 3 – autor: [Lokal Profil](#), Creative Commons BY-SA, [http://cs.wikipedia.org/wiki/Soubor:Map\\_of\\_federal\\_states.svg](http://cs.wikipedia.org/wiki/Soubor:Map_of_federal_states.svg)
- Obr. 4 – autor: commons, public domain, [http://commons.wikimedia.org/wiki/File:Map\\_of\\_monarchies.png?uselang=cs](http://commons.wikimedia.org/wiki/File:Map_of_monarchies.png?uselang=cs)
- Obr. 5 – autor: Photo Credit: NASA/Bill Ingalls, public domain,  
[http://cs.wikipedia.org/wiki/Soubor:Elizabeth\\_II\\_greets\\_NASA\\_GSFC\\_employees,\\_May\\_8,\\_2007.jpg](http://cs.wikipedia.org/wiki/Soubor:Elizabeth_II_greets_NASA_GSFC_employees,_May_8,_2007.jpg)
- Obr. 6 – autor: [Smalljim](#), public domain, [http://commons.wikimedia.org/wiki/File:Crown\\_Princess\\_Masako\\_of\\_Japan.jpg?uselang=cs](http://commons.wikimedia.org/wiki/File:Crown_Princess_Masako_of_Japan.jpg?uselang=cs)
- Obr. 7 – autor: [FALCON-MAN](#), public domain, <http://commons.wikimedia.org/wiki/File:Mhr2.jpg?uselang=cs>
- Obr. 8 – autor: Presidential Press and Information Office, Creative Commons BY-SA,  
[http://cs.wikipedia.org/wiki/Soubor:Hassanal\\_Bolkiah.jpg](http://cs.wikipedia.org/wiki/Soubor:Hassanal_Bolkiah.jpg)
- Obr. 9 – autor: Sergej\_Prokudin-Gorskij, public domain, <http://cs.wikipedia.org/wiki/Soubor:Prokudin-Gorskii-19-v2.png>
- Obr. 10 - autor: Pete Souza, Creative Commons BY-SA,  
[http://commons.wikimedia.org/wiki/File:Official\\_portrait\\_of\\_Barack\\_Obama.jpg?uselang=cs](http://commons.wikimedia.org/wiki/File:Official_portrait_of_Barack_Obama.jpg?uselang=cs)
- Obr. 11 - autor: Luděk Kolář, Creative Commons BY-SA, [http://commons.wikimedia.org/wiki/File:Klaus\\_autogram\\_-\\_Modr%C3%A1\\_planeta\\_v\\_ohro%C5%BEen%C3%AD\\_1.jpg?uselang=cs](http://commons.wikimedia.org/wiki/File:Klaus_autogram_-_Modr%C3%A1_planeta_v_ohro%C5%BEen%C3%AD_1.jpg?uselang=cs)
- Obr. 12 - autor: Lucas, Creative Commons , [http://commons.wikimedia.org/wiki/File:Fidel\\_Castro.jpg?uselang=cs](http://commons.wikimedia.org/wiki/File:Fidel_Castro.jpg?uselang=cs)

Projekt EU peníze školám Operačního programu  
Vzdělávání pro konkurenceschopnost

## **Metodický list**

Název materiálu: **Není stát jako stát.**

Druh materiálu: prezentace v Power Pointu

Anotace : Prezentace je určena jako obrazová podpora k výkladu rozdělení států podle určitých hledisek. Žáci se seznámí s rozdělením států podle stát. zřízení, způsobu vlády a územního uspořádání.

Očekávané výstupy: žák dokáže vysvětlit pojmy: unitární a federativní stát, monarchie, republika, demokracie, diktatura ...

Klíčová slova: viz očekávané výstupy

Autor: Mgr. Milena Svobodová

ZŠ Žďár nad Sázavou, Palachova 2189/35, příspěvková organizace

Datum: 19.7.2012

Určeno pro: 7. ročník základní školy

Vzdělávací oblast: Člověk a příroda

Vzdělávací obor: Zeměpis

Tématický okruh: Rozdělení světa