



INVESTICE DO ROZVOJE VZDĚLÁVÁNÍ

Australský svaz

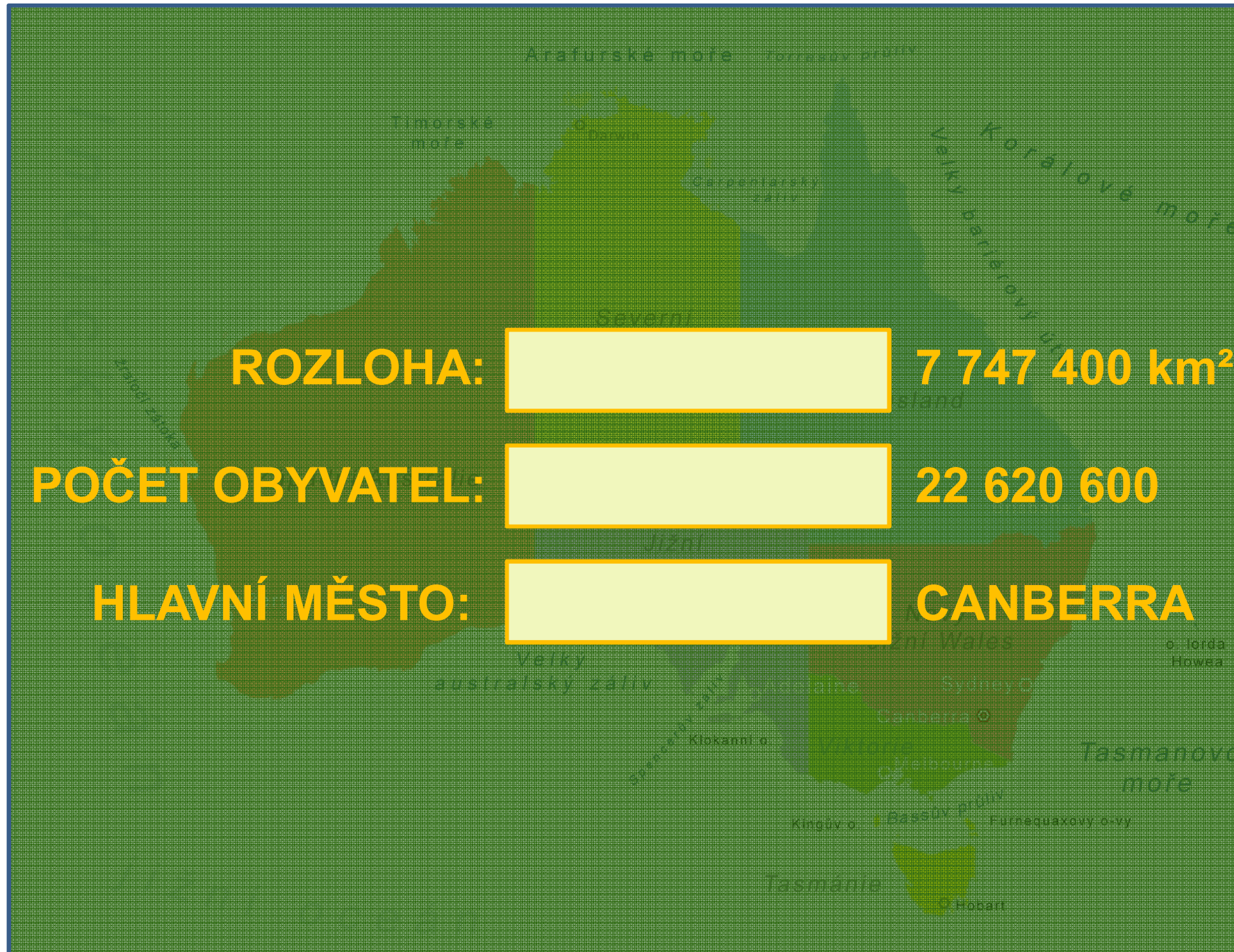
VY_52_INOVACE_133

Vzdělávací oblast: Člověk a příroda

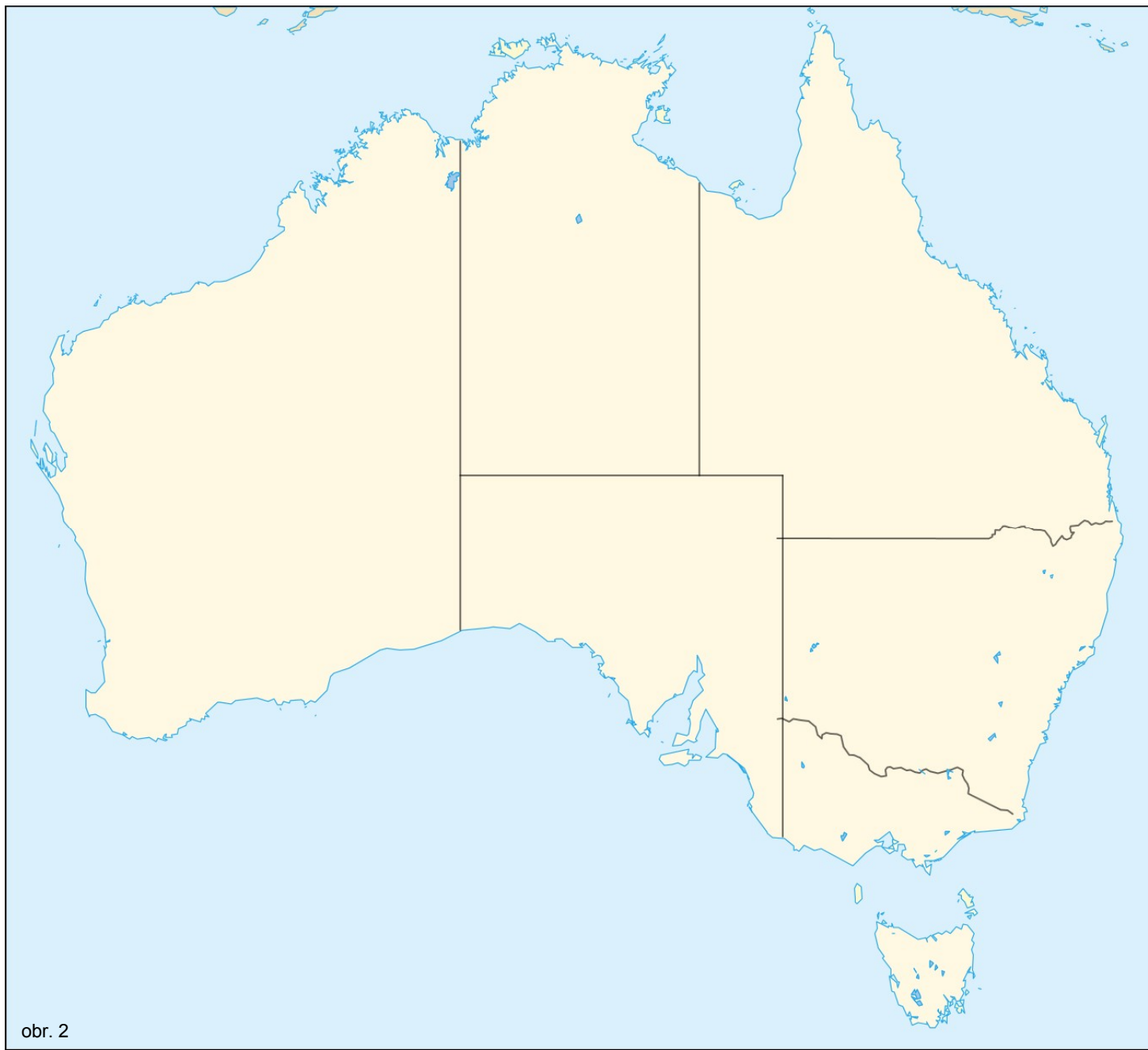
Vzdělávací obor: Zeměpis

Ročník: 7.

AUSTRALSKÝ SVAZ



AUSTRALSKÝ SVAZ - opakování



Do mapy vyznač:

- 1.hlavní město
- 2.teritoria – zeleně
- 3.státy – žlutě
- 4.teritoria a státy
popiš

KONTROLA



Severní
teritorium

Queensland

Západní
Austrálie

Jižní
Austrálie

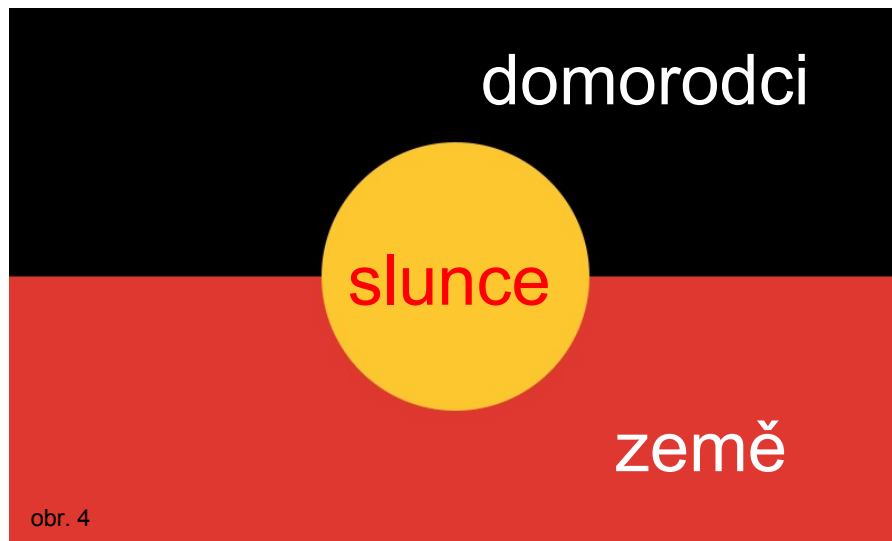
Nový Jižní
Wales

Victoria

Tasmánie

Teritorium
hl. města
Canberra

DOMORODCI – AUSTRÁLČI (Aboriginals)



ČERVENÁ = reprezentuje zemi, červený okraj
a spirituální vztah k rodnému kraji





HOSPODÁŘSTVÍ AUSTRÁLIE



Zakresli do mapy:

1. největší ložiska

a) železné rudy

b) černého uhlí

c) bauxitu

2. Chov ovcí

Poznej největší města Austrálie!



- nejlidnatější město
- hlavní město Nového jižního Walesu
- olympijské hry v roce 2000
- na obrázku Opera House



- 3. největší město
- leží v Queenslandu
- městem protéká stejnojmenná řeka
- na obrázku Story Bridge a CBS

obr. 13



- 2. největší město
- hlavní město Victorie
- město mrakodrapů a zahrad
- na obrázku centrum a Eureka Tower

obr. 14



- nejodlehlejší velkoměsto světa
- hlavní město Západní Austrálie
- město obklopeno pouští
- na obrázku centrum s 300 m mrakodrapy

obr. 15



-hlavní město Austrálie
-na obrázku stará a nová
budova parlamentu

obr. 16



-hlavní město Jižní Austrálie
-jméno má po Adelaide,
manželce britského krále
Viléma IV.

Zdroje:

- obr. 1: Autor: SonNy cZ, licence Creative Commons, BY-SA, http://cs.wikipedia.org/wiki/Soubor:Australie_politicka_mapa.png
- obr. 2: Autor: Yarl, licence Creative Commons, BY-SA, http://commons.wikimedia.org/wiki/File:AUS_locator_map.svg?uselang=cs
- obr. 3: Yarl, licence Creative Commons, BY-SA, http://commons.wikimedia.org/wiki/File:AUS_locator_map.svg?uselang=cs
- obr. 4: licence Public domain, http://en.wikipedia.org/wiki/File:Australian_Aboriginal_Flag.svg
- obr. 5: Autor: Steve Evans, licence Creative Commons, BY, http://commons.wikimedia.org/wiki/File:Australia_Aboriginal_Culture_009.jpg
- obr. 6: Autor: Prince Roy, licence Creative Commons, BY, http://commons.wikimedia.org/wiki/File:Anangu_ranger_at_Uluru.png
- obr. 7: Autor: John Proctor, licence Creative Commons, BY-SA, http://en.wikipedia.org/wiki/File:Uluru_Panorama.jpg
- obr. 8: Autor: Maurus Blank, licence Public domain, http://commons.wikimedia.org/wiki/File:Uluru1_2003-11-21.jpg?uselang=cs
- obr. 9: Autor: Schomynv, licence Public domain, http://commons.wikimedia.org/wiki/File:Panaramitee_Uluru.JPG?uselang=cs
- obr. 10: http://www.d-maps.com/carte.php?lib=australia_map&num_car=25124&lang=en
- obr. 11: Autor Corey Leopold, licence Creative Commons, BY, http://commons.wikimedia.org/wiki/File:Opera_House_with_Sydney.jpg
- obr. 12: Autor: Stuart Edwards, licence Creative Commons, BY-SA, http://commons.wikimedia.org/wiki/File:Brisbane_CBDandSB.jpg
- obr. 13: Autor: Diliff, licence Creative Commons, BY-SA, http://commons.wikimedia.org/wiki/File:Melbourne_Skyline_from_Rialto_-_Nov_2008.jpg?uselang=cs
- obr. 14: Autor: Robert Young, licence Creative Commons, BY, http://commons.wikimedia.org/wiki/File:Perth_skyline.jpg?uselang=cs
- obr. 15: Autor: Brenden Ashton, licence Creative Commons, BY, <http://wikitravel.org/shared/File:ParliamentHouseCanberra.jpg>
- obr. 16: Autor: Doug Barber, licence Creative Commons, BY-SA, http://commons.wikimedia.org/wiki/File:Adelaide_DougBarber.jpg?uselang=cs

Projekt EU peníze školám Operačního programu Vzdělávání pro konkurenceschopnost

Metodický list

Název materiálu: **Australský svaz.**

Druh materiálu: **prezentace v Power Pointu**

Anotace : Prezentace je určena jako obrazová podpora k výkladu o Australském svazu. Žáci se seznámí s polohou Austrálie vzhledem k okolním světadílům, s jejím významem pro okolní svět.

Očekávané výstupy: žák dokáže ukázat na mapě světa Austrálii, určí polohu vzhledem k ostatním světadílům, seznámí se s okolními moři, oceány

Klíčová slova: Australský svaz, původní obyvatelé, Ulluru, Canberra, Sydney ...

Autor: Mgr. Milena Svobodová

ZŠ Žďár nad Sázavou, Palachova 2189/35, příspěvková organizace

Datum: 30.7..2012

Určeno pro: 7. ročník základní školy

Vzdělávací oblast: Člověk a příroda

Vzdělávací obor: Zeměpis

Tématický okruh: Austrálie