



Brazílie

VY_52_INOVACE_114

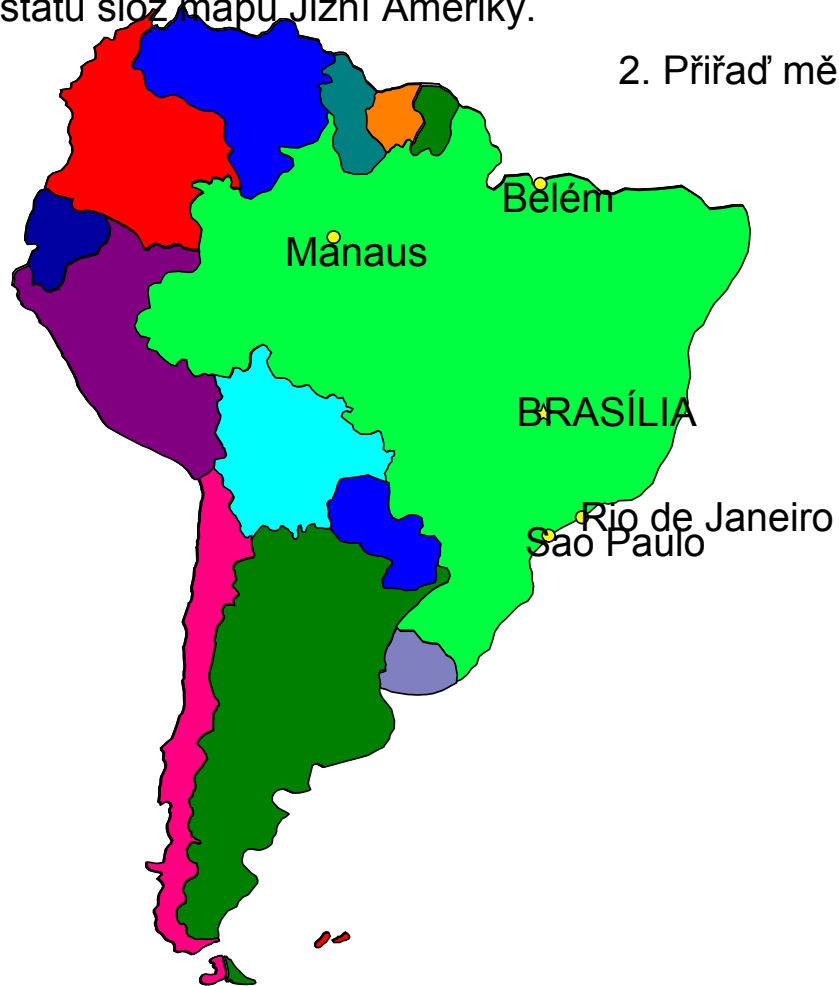
Vzdělávací oblast: Člověk a příroda
Vzdělávací obor: Zeměpis
Ročník: 7.

BRAZÍLIE



1. Z jednotlivých států slož mapu Jižní Ameriky.

2. Přičiřad' města.



BRAZÍLIE (zápis)


- největší stát Jižní Ameriky
- portugalsky mluvící země
- **řeky** - Amazonka, Paraná, vodopád - Salto Angel
- **povrch** - Brazilská vysočina, Amazonská nížina
- Amazonie - tropický deštný prales = " zelené plíce světa", těžba vzácného dřeva, těžba nerost. surovin - ropa, železná ruda
- **zemědělství** - káva, cukrová třtina, kaučukovník, chov skotu, drůbeže ...
- **města - hlavní** - Brasília
 - Rio de Janeiro (taneční karnevaly), Sao Paulo



AMAZONIE - deštný prales



POZNEJ MĚSTO!



Leží na břehu Atlantského oceánu, na souřadnicích 23°j.š. a 43°z.d.
Pod šedým čtvercem najdeš obrázkovou nápovědu!

Zakresli město do mapy!




Vyber pojmy související s městem!

NEJVĚTŠÍ MĚSTO
ULICE MRAKODRAPŮ
PAVEL Z TARSU
MĚSTO IMIGRANTŮ



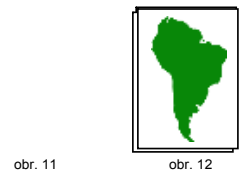
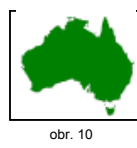
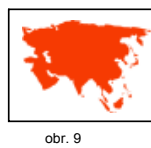
JEŽÍŠ VYKUPITEL
CUKROVÁ HOMOLE
SAMBA
COPACABANA



BRASILIA
SAO PAULO



Přetáhni světadíl k zvířátku!
Kdo nepatří do Amazonie?



Zdroje:

str. 3

obr. 1 - http://commons.wikimedia.org/wiki/File:Central_Amazon_River.jpg

obr. 2 - http://commons.wikimedia.org/wiki/File:La_Palmyre_002.jpg?uselang=cs

obr. 3 - http://commons.wikimedia.org/wiki/File:Mar%C3%A9cage_Petite_Amazonie_nantaise.JPG?uselang=cs

obr. 4 - http://commons.wikimedia.org/wiki/File:Indio_bororo.jpg?uselang=cs

str. 4

obr. 1 - http://commons.wikimedia.org/wiki/File:Brazil_location_map.jpg

obr. 2 - http://commons.wikimedia.org/wiki/File:Corcovado_statue01_2005-03-14.jpg

str. 5

obr. 1 - http://cs.wikipedia.org/wiki/Soubor:Brasao_SaoPaulo_SaoPaulo_Brasil.svg

obr. 2 - <http://commons.wikimedia.org/wiki/File:Brazil.Brasilia.01.jpg?uselang=cs>

obr. 3 - http://commons.wikimedia.org/wiki/File:Ponte_estaiada_Octavio_Frias_-_Sao_Paulo.jpg?uselang=cs

obr. 4 - http://commons.wikimedia.org/wiki/File:Saopaulo_paulista.jpg?uselang=cs

obr. 5 - http://commons.wikimedia.org/wiki/File:National_Congress_of_Brazil.jpg?uselang=cs

obr. 6 - [http://commons.wikimedia.org/wiki/File:Bras%C3%A3o_do_Distrito_Federal_\(Brasil\).svg?uselang=cs](http://commons.wikimedia.org/wiki/File:Bras%C3%A3o_do_Distrito_Federal_(Brasil).svg?uselang=cs)

obr. 7 - http://commons.wikimedia.org/wiki/File:Palacio_bandeirantes2.jpg?uselang=cs

obr. 8 - http://commons.wikimedia.org/wiki/File:Brasilia_brasil.jpg?uselang=cs

str. 6

obr. 1 - http://commons.wikimedia.org/wiki/File:Tapirus_terrestris.jpg?

obr. 2 - <http://commons.wikimedia.org/wiki/File:Bristol.zoo.western.lowland.gorilla.arp.jpg>

obr. 3 - http://commons.wikimedia.org/wiki/File:Standing_jaguar.jpg

obr. 4 - http://commons.wikimedia.org/wiki/File:Elephants_Nagarahole_WLS.jpg

obr. 5 - <http://commons.wikimedia.org/wiki/File:Braunr%C3%>

obr. 6 - http://commons.wikimedia.org/wiki/File:Kangaroo_and_joey03.jpg

obr. 7 - http://commons.wikimedia.org/wiki/File:Fennec_fox.jpg

obr. 8 - http://commons.wikimedia.org/wiki/File:Red_Piranha_Pygocentrus_Nattereri.JPG?uselang=cs

obr. 9 - <http://commons.wikimedia.org/wiki/File:ContinentAsia.svg>

obr. 10 - <http://commons.wikimedia.org/wiki/File:Australia.svg>

obr. 11 - <http://commons.wikimedia.org/wiki/File:ContinentAfrica.svg>

obr. 12 - <http://commons.wikimedia.org/wiki/File:ContinentSouthAmerica.svg>

Návod:

str. 2 - vyhledej a přiřaď vlajku Brazílie

str. 7 - klikni na šipku a přetáhni ke správnému městu

str. 8 - ke každému zvířeti přiřaď světadíl z nabídky

Projekt EU peníze školám Operačního programu
Vzdělávání pro konkurenceschopnost

Metodický list

Název materiálu: Brazílie

Druh materiálu: prezentace Smart Board

Anotace: materiál je určen k výkladu a procvičení učiva o Brazílii a státech Jižní Ameriky

Očekávané výstupy: žáci dokáží zhodnotit postavení Brazílie mezi státy Ameriky, posoudí význam Amazonie pro planetu

Klíčová slova: Amazonie, trop. deštný les, Brasília, Rio de Janeiro ...

Autor: Mgr. Milena Svobodová
ZŠ Žďár nad Sázavou, Palachova 2189/35, příspěvková organizace

Datum: 28.1.2012

Určeno pro: 7. ročník ZŠ

Vzdělávací oblast: Člověk a příroda

Vzdělávací obor: Zeměpis

Tématický okruh: Regiony Jižní Ameriky