



INVESTICE DO ROZVOJE VZDĚLÁVÁNÍ

Tichý oceán a Oceánie



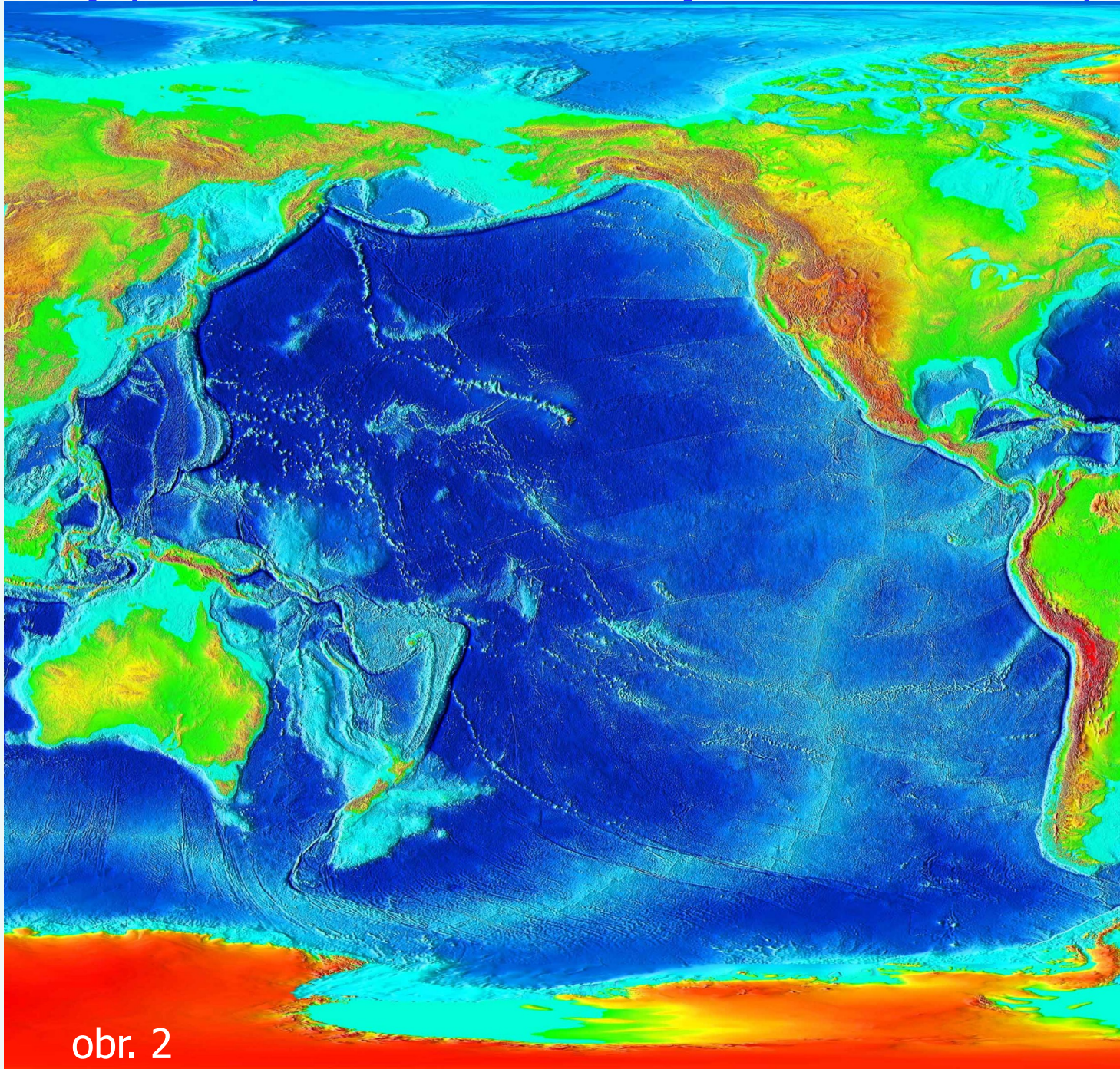
Obr. 1

VY_52_INOVACE_134

Vzdělávací oblast: Člověk a příroda
Vzdělávací obor: Zeměpis
Ročník: 7.

180 mil. km² – největší oceán na Zemi.

Mariánský příkop – 10 924 m – nejhlubší místo na planetě



obr. 2

OCEÁNIE

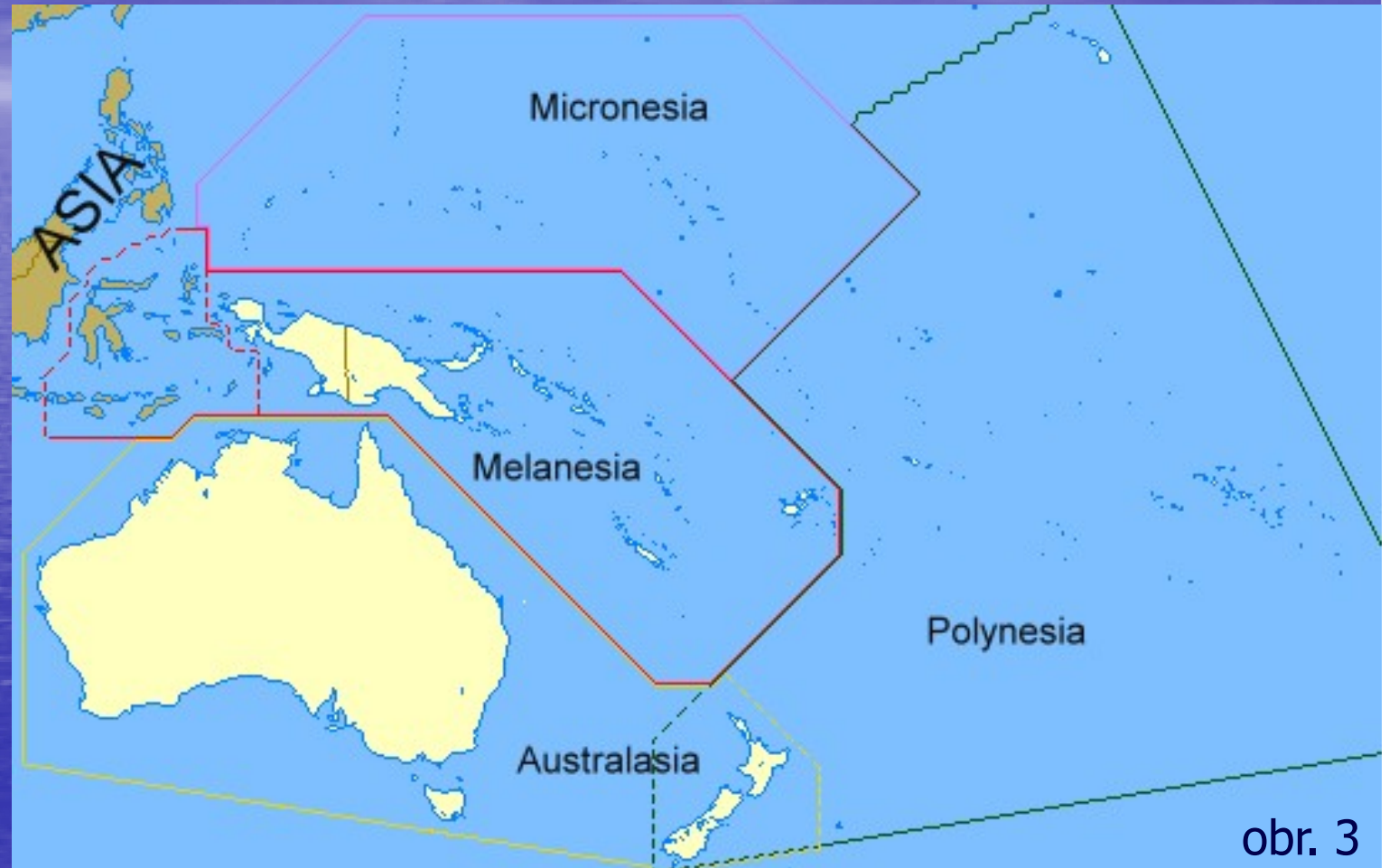
Ostrovky v Tichém oceáne - 3 oblasti :

Polynésie
Melanésie
Mikronésie

Původ : sopečný
korálový

Hospodářství:

- rybolov
- kokosová palma
- káva, ananas
- turistický ruch



obr. 3

Polynésie

Menší korálové a sopečné ostrovy v severní části oceánu.

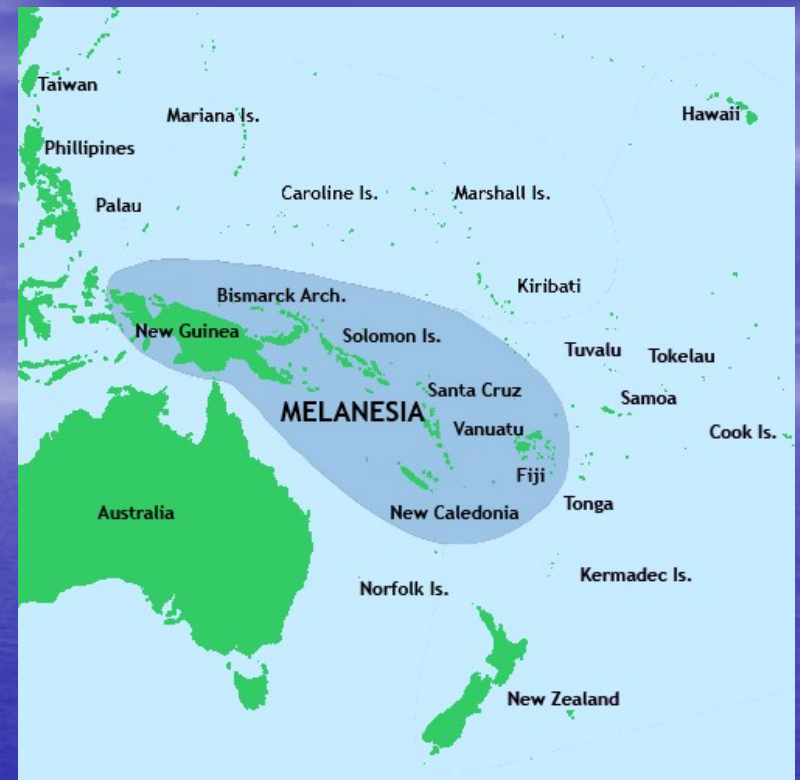
Havajské ostrovy



Melanésie

- nejméně vzdálená břehům Austrálie
- leží převážně na jižní polokouli, pojmenování podle původních obyvatel černé pleti

Fidži



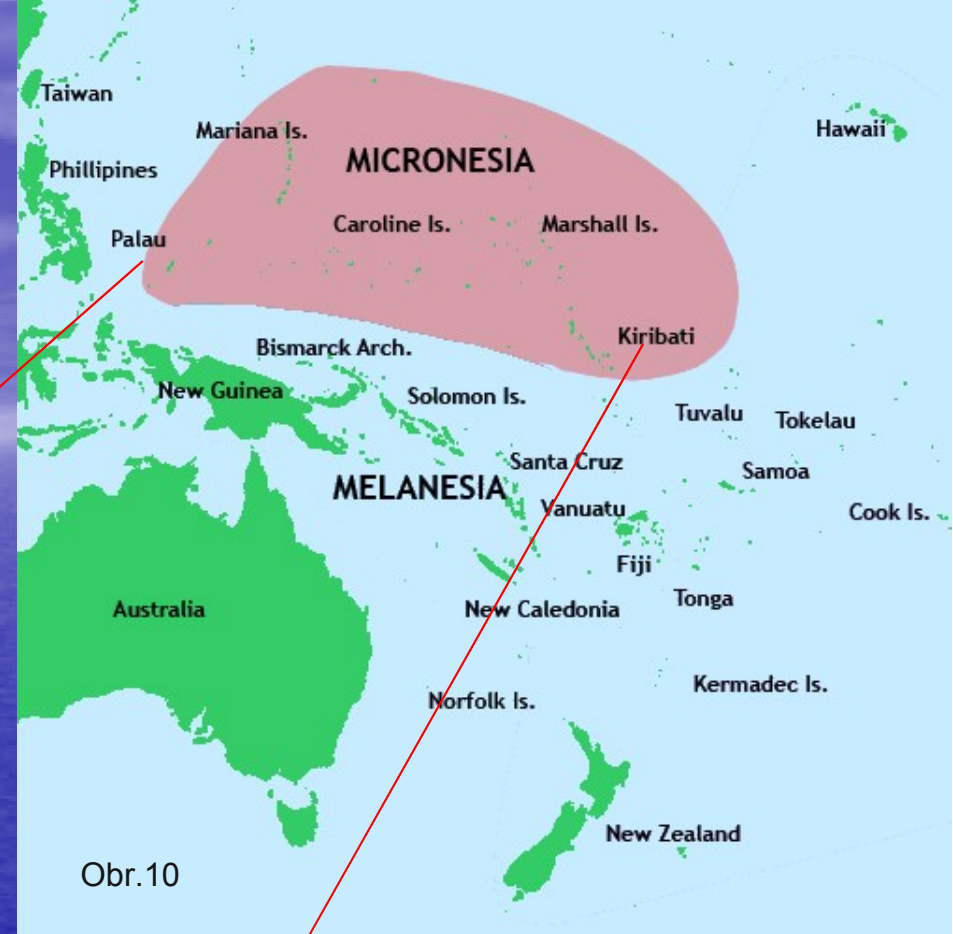
Vanuatu




Mikronésie

-nejmenší ostrůvky v západní části Tichého oc.

Palau



Obr.10



Obr.11



Obr.12

Zdroje:

- Obr.1 – autor: NASAs, public domain, http://cs.wikipedia.org/wiki/Soubor:Bottlenose_Dolphin_KSC04pd0178.jpg
- Obr.2 – autor: NOAA, public domain, http://commons.wikimedia.org/wiki/File:Pacific_elevation.jpg?uselang=cs
- Obr.3 – autor: ASDFGH, public domain, http://commons.wikimedia.org/wiki/File:Oceania_Regions.png
- Obr.4 – autor: Robert J. Shallenberger, public domain, <http://commons.wikimedia.org/wiki/File:Oahu-Mokuauia-RobS-1.jpg?uselang=cs>
- Obr.5 – autor: ErgoSum88, public domain, http://commons.wikimedia.org/wiki/File:Hanauma_Bay.JPG?uselang=cs
- Obr.6 - autor: USGS, public domain, http://commons.wikimedia.org/wiki/File:Mauna_Kea_Summit_in_Winter.jpg?uselang=cs
- Obr.7 – autor: Kahuroa, public domain, http://cs.wikipedia.org/wiki/Soubor:Melanesian_Cultural_Area.png
- Obr.8 – autor: Lovecz, public domain, <http://cs.wikipedia.org/wiki/Soubor:Fiji2.jpg>
- Obr.9 - autor: Philip Capper, licence Creative Commons BY,
http://commons.wikimedia.org/wiki/File:Erakor_Island_Resort,_Efate,_Vanuatu,_29_Nov._2006_-_Flickr_-_PhillipC.jpg?uselang=cs
- Obr.10 – autor: Kahuroa, public domain, http://cs.wikipedia.org/wiki/Soubor:Micronesian_Cultural_Area.png
- Obr.11 – autor: Lory2k, public domain, http://commons.wikimedia.org/wiki/File:Isola_dei_gabbiani_da_San_Pasquale.jpg?uselang=cs
- Obr.12 – autor: Tau'olunga, licence Creative Commons BY-SA, <http://commons.wikimedia.org/wiki/File:Butaritari-causeway.jpg?uselang=cs>

Projekt EU peníze školám Operačního programu
Vzdělávání pro konkurenceschopnost

Metodický list

Název materiálu: **Tichý oceán a Oceánie**

Druh materiálu : prezentace v Power Pointu

Anotace: Prezentace je určena jako obrazová podpora k výuce o Tichém oceánu a Oceánii, žáci se seznámí s využitím oceánu pro turistický ruch, těžbu surovin...

Klíčová slova: Tichý oceán, Mariánský příkop, Oceánie, Polynésie ...

Autor: Mgr. Milena Svobodová

ZŠ Žďár nad Sázavou, Palachova 2189/35, příspěvková organizace

Datum: 10.8.2012

Určeno pro: 7. ročník základní školy

Vzdělávací oblast: Člověk a příroda

Vzdělávací obor: Zeměpis

Tématický okruh: Oceány