



Evropa - opakování

VY_52_INOVACE_140

Vzdělávací oblast: Člověk a příroda
Vzdělávací obor: Zeměpis
Ročník: 8.




obr. 1

obr. 2

obr. 3






POHOŘÍ

NEJVYŠŠÍ HORA

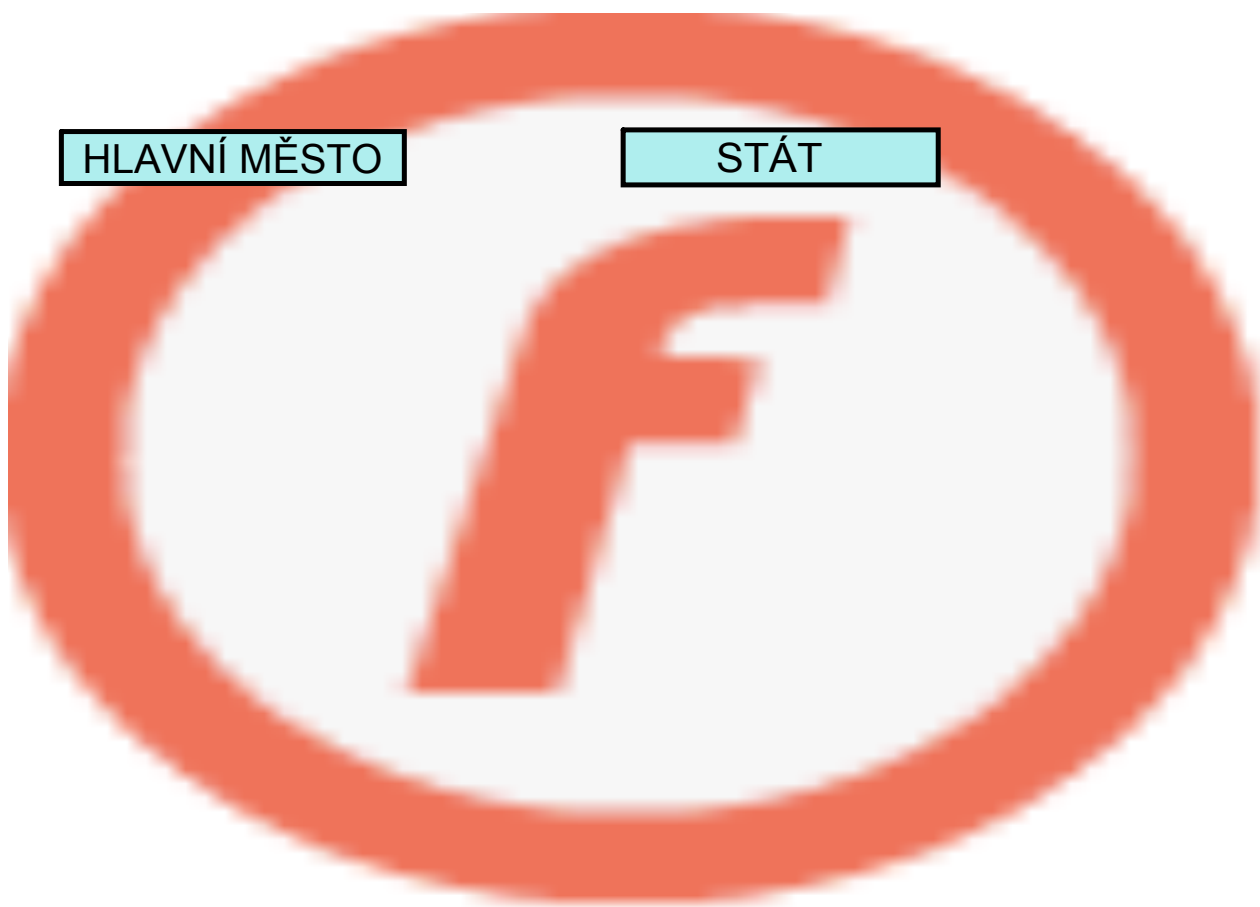


obr. 4



HLAVNÍ MĚSTO

STÁT



ZDROJE:

obr. 1: Autor:Robert Bauer, licence Creative Commons, BY-SA,http://commons.wikimedia.org/wiki/File:Bridge_in_London_-_Tower_Bridge_-_with_leaves_and_clouds.jpg

obr. 2: Autor: Aaron Logan, licence Creative Commons, BY, http://commons.wikimedia.org/wiki/File:Lightmatter_colosseum.jpg?uselang=cs

obr. 3: Autor: Tognopop, licence Public Domain, http://commons.wikimedia.org/wiki/File:Eiffel_Tower_20051010.jpg?uselang=cs

obr. 4: http://www.d-maps.com/carte.php?lib=europe_map&num_car=2224&lang=en

-další objekty jsou součástí SW Smart Notebook a Lesson Activity Toolkit 2.0

Projekt EU peníze školám Operačního programu Vzdělávání pro konkurenceschopnost

Metodický list

Název materiálu: Evropa - opakování.

Druh materiálu: prezentace v Smart Boardu

Anotace : Prezentace je určena jako podpora k závěrečnému opakování Evropy.

Očekávané výstupy: žák dokáže poznat typické obrázky přiřadit hlavní města ...

Klíčová slova: Evropa - západní, severní... Londýn, Brusel ... Alpy, Apeniny ...

Autor: Mgr. Milena Svobodová

ZŠ Žďár nad Sázavou, Palachova 2189/35, příspěvková organizace

Datum: 19.10.2012

Určeno pro: 8. ročník základní školy

Vzdělávací oblast: Člověk a příroda

Vzdělávací obor: Zeměpis

Tématický okruh: Světadíly - Evropa.